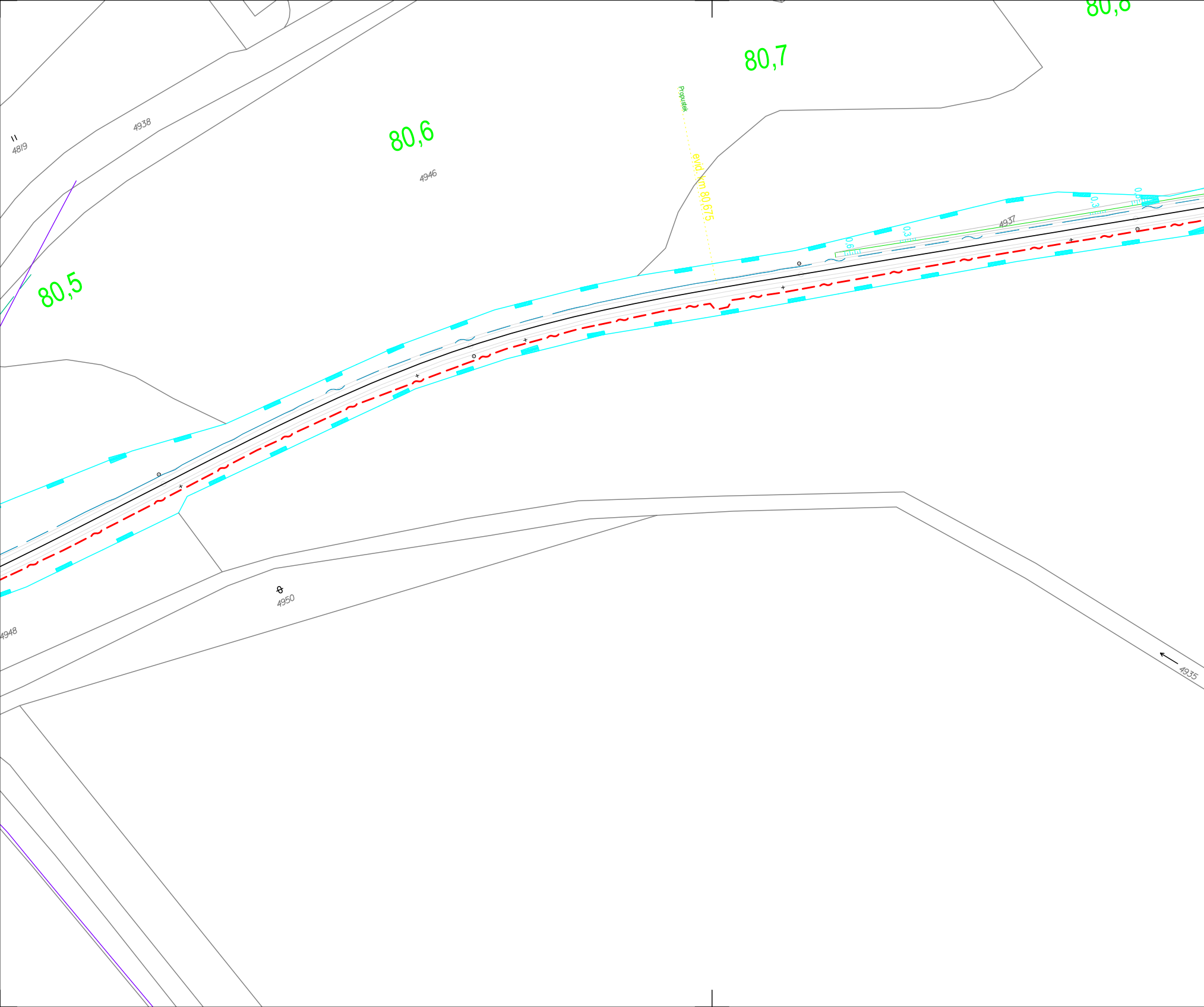
80,8
80,7
80,6
80,5
Propustek
evid. km 80,675
4819
4938
4946
4937
0,6
0,3
0,3
4950
4948
4935

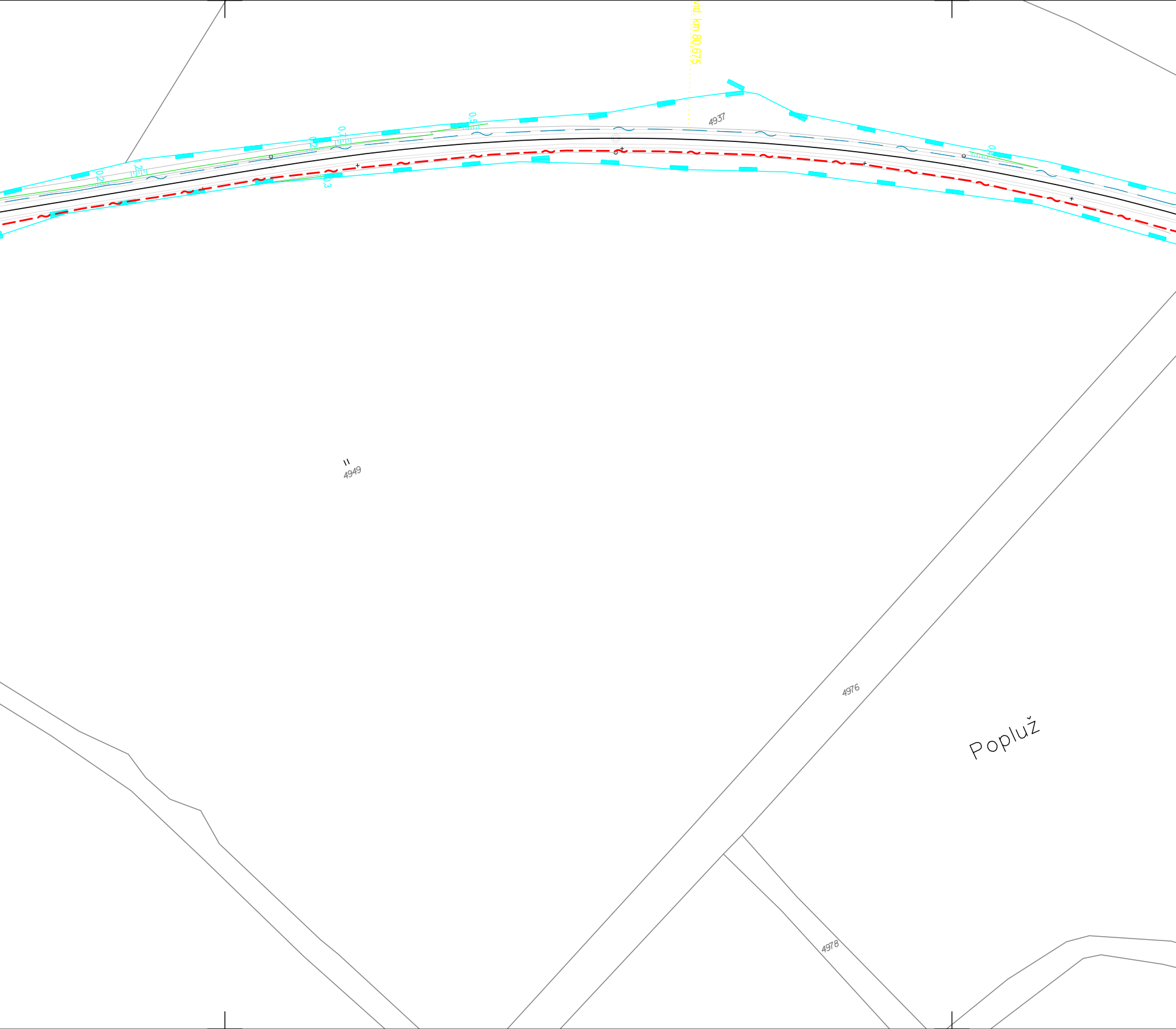
vid. km 80,675
4937
0,2
0,2
0,7
0,5
0,3
0,4
4949
4976
4978
Popluž

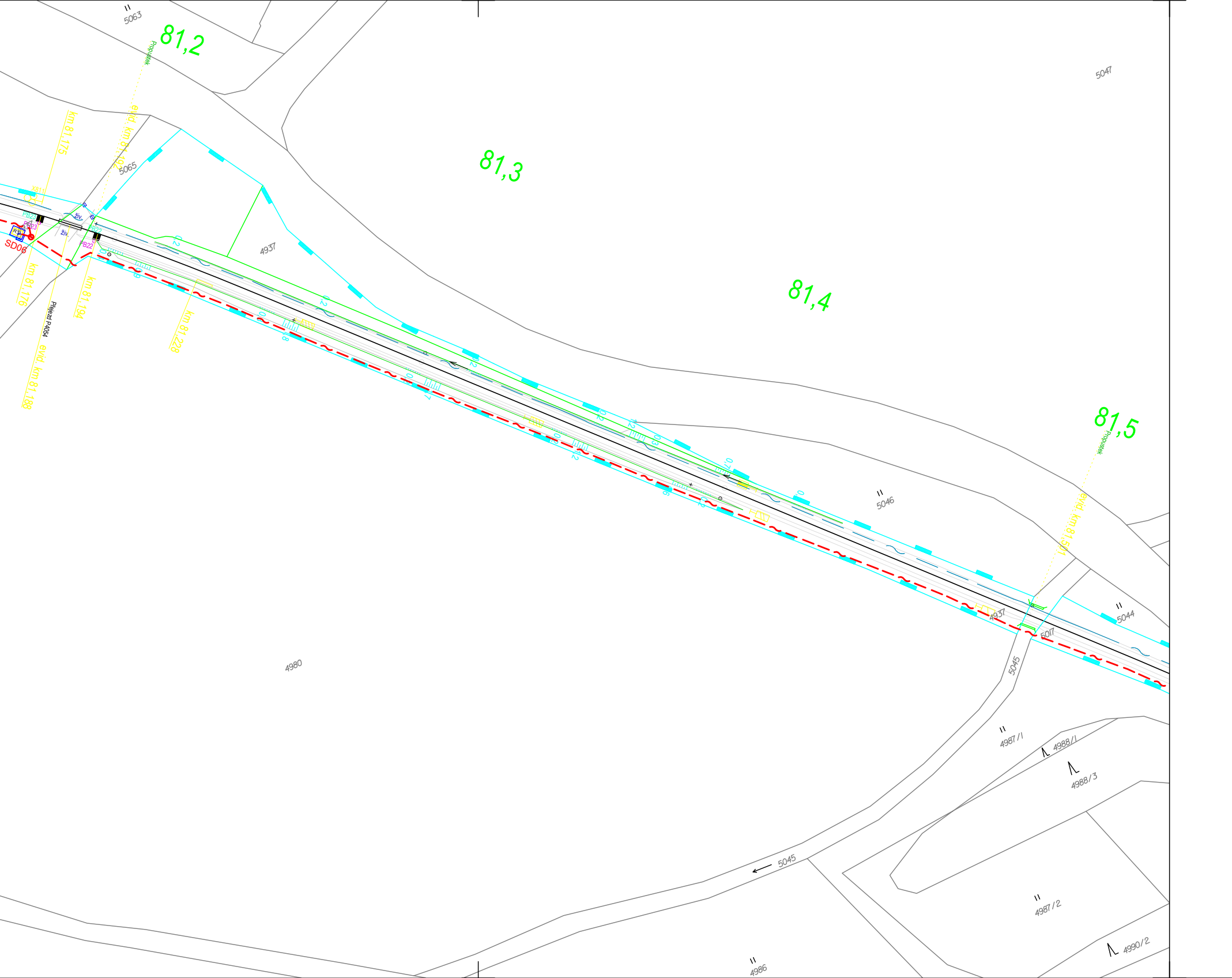
5063
81,2
Propustek
evid. km 81,192
km 81,175
5065
X811
PB23
PB23
SD06
živ.
živ.
PB22
PB22
km 81,176
Přejezd P4054
evid. km 81,188
km 81,194
km 81,228
4937
81,3
81,4
5047
81,5
Propustek
evid. km 81,501
5046
5044
4937
5017
5045
4980
4987/1
4988/1
4988/3
5045
4987/2
4990/2
4986

# LEGENDA:

## NOVÉ ZAŘÍZENÍ

Projektovaná kabelová trasa
Projektovaná trasa uzemnění
Stávající kabelová trasa, záfukování DOK
KO Kabelový objekt
Rezerva na TK/ zab. zař. kabelu
Kabelová komora pro rezervu/spojku DOK

## KATASTRÁLNÍ MAPA

hranice drážního pozemku (SŽDC, s.o.)
hranice drážního pozemku (ČD, a.s.)
hranice parcelní
hranice katastrální

## STÁVAJÍCÍ INŽENÝRSKÉ SÍTĚ

STÁVAJÍCÍ TRASA KABELU SSZT ZAB. ZAŘ
SDĚLOVACÍ KABELY
NN KABELY PODZEMNÍ
VN KABELY PODZEMNÍ
NN KABELY NADZEMNÍ
VN KABELY NADZEMNÍ
VVN KABELY NADZEMNÍ
VODOVOD
KANALIZACE
NTL PLYNOVOD
STL PLYNOVOD
VTL PLYNOVOD

Poznámka:
Zákres všech inženýrských sítí má pouze informativní charakter, před realizací je nutné vytýčení jejich správci.
V ochranných pásmech inženýrských sítí je nutný opatrný ruční výkop.
Veškerá křížení kabelů s tratí či inženýskymi sítěmi musí splňovat normy:
ČSN 73 6005 Prostorové uspořádání sítí technického vybavení

# Klad listů:

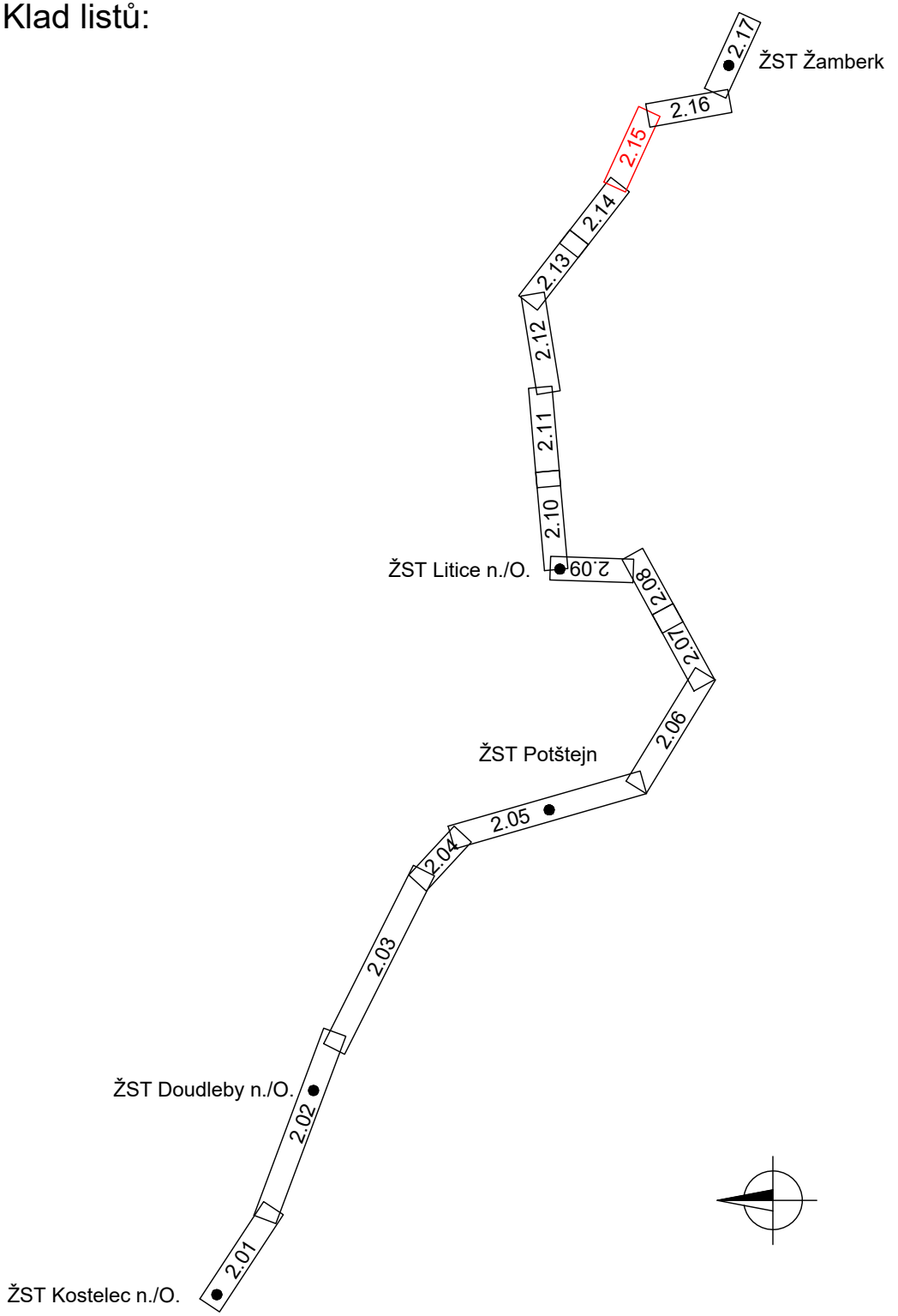
2.17
ŽST Žamberk
2.16
2.15
2.14
2.13
2.12
2.11
2.10
ŽST Litice n./O.
2.09
2.08
2.07
2.06
ŽST Potštejn
2.05
2.04
2.03
ŽST Doudleby n./O.
2.02
2.01
ŽST Kostelec n./O.

| | | | |
|---|---|---|---|
| | | | ČÍSLO SOUPRAVY: |
| | | | |
| | | | |
| Č. ZMĚNY | DATUM | POPIS REVIZE | |

| | | | |
|---|---|---|---|
| HLAVNÍ INŽENÝR | Ing. Roman Skoták | M. Janečka | IXPROJEKTA<br>IXPROJEKTA s.r.o.<br>Heršpická 813/5<br>639 00 Brno - Štýřice |
| ODPOVĚDNÝ PROJ. | Ing. Martin Janečka | | |
| VYPRACOVAL | Bc. Marek Labudík | | |
| KONTROLOVAL | Ing. Jiří Šipr | | |
| ČÍS. ZAKÁZKY | 19001 | | |

| | | | |
|---|---|---|---|
| INVESTOR: | SŽDC, s.o., Dlážděná 1003/7, 110 00 Praha 1 | KRAJ/ÚŘAD | Královehradecký |
| OBJEDNAVATEL: | SŽDC, s.o., Stavební správa východ, Nerudova 1, 772 58 Olomouc | LOKALITA | - |
| NÁZEV OBJEKTU: | | FORMÁT | 8xA4 |
| Výstavba DOK v traťovém úseku Žamberk - Potštejn | | MĚŘÍTKO | 1:1000 |
| **C. SITUACE STAVBY** | | DATUM | 02/2020 |
| | | STUPEŇ | PROJEKT |
| NÁZEV PŘÍLOHY: | | ČÁST DOKUM.: | PŘÍLOHA: |
| **Koordinační situace stavby v M 1:1.000, list 15** | | **C.2** | **2.15** |